



Légende de gravité des dommages / Inspection: 1

Nom de l'inspection :
Aubonne Le Grand Pre

N° du projet :

Responsable :

Date :
08.04.2025

0:

La canalisation n'est plus étanche, très fortement fissurée de toutes parts, très fortement enfoncée, éffondrée ou menace de s'effondrer, le fond est très fortement corrodé

La canalisation doit être immédiatement réparée à cet endroit

1:

La canalisation est corrodée ou fortement usée, fortement fissurée de toutes parts, manchons cassés ou ouverts. La canalisation a des fuites

La canalisation doit être remplacée d'urgence

2:

La canalisation présente des détériorations; manchons cassés au sommet; trous épars dans la calotte; fissures transversales, longitudinales et en calotte

La canalisation doit être remplacée ou réhabilitée

3:

La canalisation est dans un état insatisfaisant. Le fond est légèrement usé, divers entartrages légers en calotte et sur les parois

La canalisation devra être remplacée ou réhabilitée lors des prochains travaux de pose d'autres conduites techniques, de réfection ou de rénovation de la rue

4:

La canalisation est en bon état

Pas de dégâts constaté



Rapport d'inspection / Inspection: 1

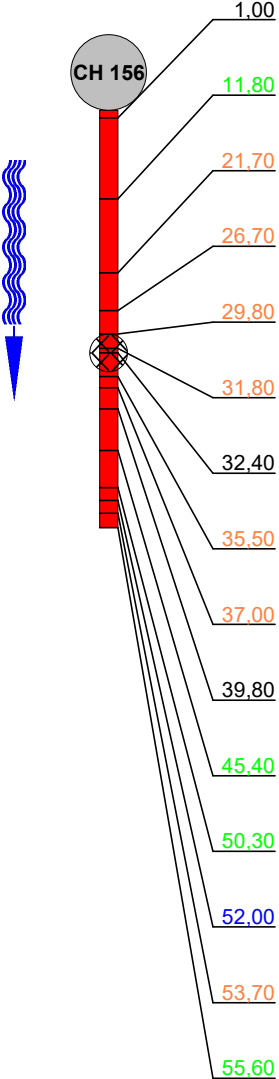
Date : 08.04.2025	N° de commande :	Météorologie :	Opérateur : Denis	N° de tronçon : 1	Nom du tronçon 1
Personne présente :	Véhicule : Opel	Caméra : lbak	Insertion mètres :	Nettoyage :	Longueur inspectée : 285,20 m

Rue RV 1 : Le Grand Pré	Plan n° 1 :	en amont: CH 156
Rue RV 2 :	Plan n° 2 :	en aval: CH 137
Localité : Aubonne	N° bande vidéo :	Long. tronçon : 286,20 m
Situation : terrain agricole	N° de support :	Long. unitaire : 5,00 m

Objet de l'inspection : Inspection de routine de l'état	Diamètre : circulaire 450/450 mm
Revêtement :	Forme : circulaire
Type d'effluents : eaux usées	Matériau : PVC

Remarque :

1:1008	Distance	Code	Anomalies	MPEG	Photo	Gravité
	1.00	AD	Début du tronçon	00:00:00	1_1A	
	11.80	GB	Paroi du tuyau, déformée de 12 à 12 h.	00:00:52	1_2A	3
	21.70	FA	Cassure du tuyau de 12 à 12 h. / Début	00:01:34	1_3A, b	1
	26.70	AF	Etat général, selon photo	00:02:34	1_4A, b	1
	29.80	AF	Etat général, selon photo	00:03:25	1_5A	1
	31.80	FA	Cassure du tuyau de 12 à 12 h. / fin	00:03:51	1_6A	1
	32.40	AT	Regard intermédiaire / CH 141 avec coude à droite Point détecté 2,30 m de profond	00:04:04	1_7A, b	
	35.50	D1	FA Cassure du tuyau de 12 à 12 h., Début du dommage	00:04:42	1_8A	1
	37.00	AF	Etat général, selon photo	00:05:01	1_9A	1
	39.80	F1	FA Cassure du tuyau de 12 à 12 h., Fin du dommage	00:05:19	1_10A	
	45.40	OE	Liaison du tuyau non étanche de 12 à 12 h.	00:05:43	1_11A	3
	50.30	OE	Liaison du tuyau non étanche de 12 à 12 h.	00:06:06	1_12A, b	3
	52.00	D2	DB Fissure(s) à 12 h., Début du dommage	00:06:27	1_13A, b	2
	53.70	AF	Etat général, selon photo	00:06:49	1_14A	1
	55.60	OE	Liaison du tuyau non étanche de 12 à 12 h.	00:07:01	1_15A, b	3





Rapport d'inspection / Inspection: 1


Date : 08.04.2025	N° de commande :	Météorologie :	Opérateur : Denis	N° du tronçon : 1	Nom du tronçon : 1
Personne présente :	Véhicule : Opel	Caméra : lbak			

1:1008	Distance	Code	Anomalies	MPEG	Photo	Gravité
	<u>56.70</u>	F2	DB Fissure(s) à 12 h., Fin du dommage	00:07:17	1_16A	
	<u>60.50</u>	OE	Liaison du tuyau non étanche de 08 à 04 h.	00:07:44	1_17A, b	3
	<u>65.60</u>	OE	Liaison du tuyau non étanche de 12 à 12 h.	00:08:24	1_18A, b	3
	<u>70.50</u>	OE	Liaison du tuyau non étanche de 12 à 12 h.	00:09:00	1_19A, b	3
	<u>71.20</u>	AF	Etat général, selon photo / Point détecté 2 m de profond		1_20A	3
	<u>75.40</u>	OE	Liaison du tuyau non étanche de 12 à 12 h.	00:09:32	1_20A	3
	<u>76.00</u>	D3	DB Fissure(s) à 12 h., Début du dommage	00:09:44	1_21A	2
	<u>78.90</u>	D4	FA Cassure du tuyau de 12 à 12 h., Début du dommage	00:10:14	1_22A	1
	<u>80.90</u>	F4	FA Cassure du tuyau de 12 à 12 h., Fin du dommage	00:10:32	1_23A	
	<u>81.30</u>	F3	DB Fissure(s) à 12 h., Fin du dommage	00:10:40	1_24A	
	<u>85.80</u>	D5	DB Fissure(s) à 12 h., Début du dommage	00:11:09	1_25A	2
	<u>90.20</u>	AF	Etat général, selon photo	00:12:06	1_26A	2
	<u>94.70</u>	D6	FA Cassure du tuyau de 12 à 12 h., Début du dommage	00:12:33	1_27A	2
	<u>96.60</u>	F5	DB Fissure(s) à 12 h., Fin du dommage	00:12:49	1_28A	
	<u>97.10</u>	F6	FA Cassure du tuyau de 12 à 12 h., Fin du dommage	00:12:57	1_29A	
	<u>100.30</u>	AT	Regard intermédiaire / CH 140 avec arrivée de droite Point détecté 1,70 m de profond	00:13:24	1_30A, b	
	<u>105.00</u>	GB	Paroi du tuyau, déformée de 12 à 12 h.	00:13:56	1_31A	3



Rapport d'inspection / Inspection: 1




Date : 08.04.2025	N° de commande :	Météorologie :	Opérateur : Denis	N° du tronçon : 1	Nom du tronçon : 1
Personne présente :	Véhicule : Opel	Caméra : lbak			

1:1008	Distance	Code	Anomalies	MPEG	Photo	Gravité
	<u>115,50</u>	AF	Etat général, selon photo	00:14:38	1_32A	
	<u>141,20</u>	AF	Etat général, selon photo	00:16:16	1_33A	
	<u>165,20</u>	AT	Regard intermédiaire / CH 139 avec arrivée de gauche EC Point détecté 1,30 m de profond	00:17:50	1_34A, b	
	<u>200,80</u>	OE	Liaison du tuyau non étanche de 12 à 12 h.	00:20:51	1_35A, b	3
	<u>220,30</u>	AF	Etat général, selon photo	00:22:25	1_36A	3
	<u>225,10</u>	AT	Regard intermédiaire / CH 138 avec lgère formation de calcaire Point détecté 1,60 m de profond	00:23:48	1_37A, b	3
	<u>250,20</u>	AF	Etat général, selon photo	00:26:09	1_38A	



Rapport d'inspection / Inspection: 1

Date : 08.04.2025	N° de commande :	Météorologie :	Opérateur : Denis	N° du tronçon : 1	Nom du tronçon : 1
Personne présente :	Véhicule : Opel	Caméra : lbak			

1:1008	Distance	Code	Anomalies	MPEG	Photo	Gravité
	 286,20	AH	Fin du tronçon	00:29:39	1_39A, b	
						

Photos de l'inspection / Inspection: 1

Localité : Aubonne	Rue : Le Grand Pré	Date : 08.04.2025	N° de commande :	N° de tronçon : 1
------------------------------	------------------------------	-----------------------------	------------------	-----------------------------



Photo: 1_1A, 00:00:00
1m, Début du tronçon




Photo: 1_2A, 00:00:52
11,8m, Paroi du tuyau, déformée de 12 à 12 h.




Photo: 1_3A, 00:01:34
21,7m, Cassure du tuyau de 12 à 12 h.




Photo: 1_3B, 00:01:34
21,7m, Cassure du tuyau de 12 à 12 h.

Photos de l'inspection / Inspection: 1

Localité :
Aubonne

Rue :
Le Grand Pré

Date :
08.04.2025

N° de commande :

N° de tronçon :
1



Photo: 1_4A, 00:02:34
26,7m, Etat général, selon photo



Photo: 1_4B, 00:02:34
26,7m, Etat général, selon photo



Photo: 1_5A, 00:03:25
29,8m, Etat général, selon photo

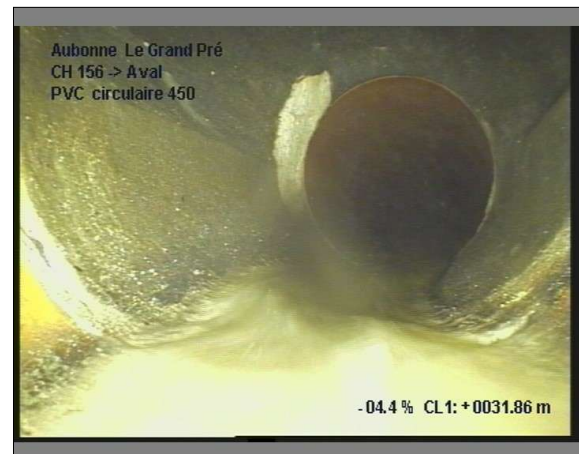


Photo: 1_6A, 00:03:51
31,8m, Cassure du tuyau de 12 à 12 h.

Photos de l'inspection / Inspection: 1

Localité :
Aubonne

Rue :
Le Grand Pré

Date :
08.04.2025

N° de commande :

N° de tronçon :
1



Photo: 1_7A, 00:04:04
32,4m, Regard intermédiaire

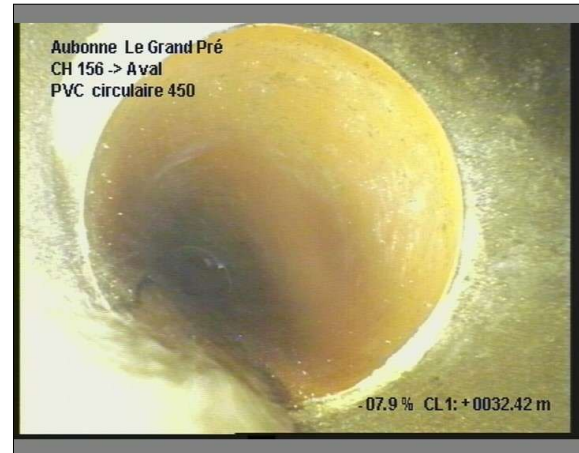


Photo: 1_7B, 00:04:04
32,4m, Regard intermédiaire



Photo: 1_8A, 00:04:42
35,5m, Cassure du tuyau de 12 à 12 h., Début du dommage



Photo: 1_9A, 00:05:01
37m, Etat général, selon photo

Photos de l'inspection / Inspection: 1

Localité : Aubonne	Rue : Le Grand Pré	Date : 08.04.2025	N° de commande :	N° de tronçon : 1
------------------------------	------------------------------	-----------------------------	------------------	-----------------------------



Photo: 1_10A, 00:05:19
 39,8m, Cassure du tuyau de 12 à 12 h., Fin du dommage



Photo: 1_11A, 00:05:43
 45,4m, Liaison du tuyau non étanche de 12 à 12 h.




Photo: 1_12A, 00:06:06
 50,3m, Liaison du tuyau non étanche de 12 à 12 h.




Photo: 1_12B, 00:06:06
 50,3m, Liaison du tuyau non étanche de 12 à 12 h.

Photos de l'inspection / Inspection: 1

Localité : Aubonne	Rue : Le Grand Pré	Date : 08.04.2025	N° de commande :	N° de tronçon : 1
------------------------------	------------------------------	-----------------------------	------------------	-----------------------------



Photo: 1_13A, 00:06:27
52m, Fissure(s) à 12 h., Début du dommage

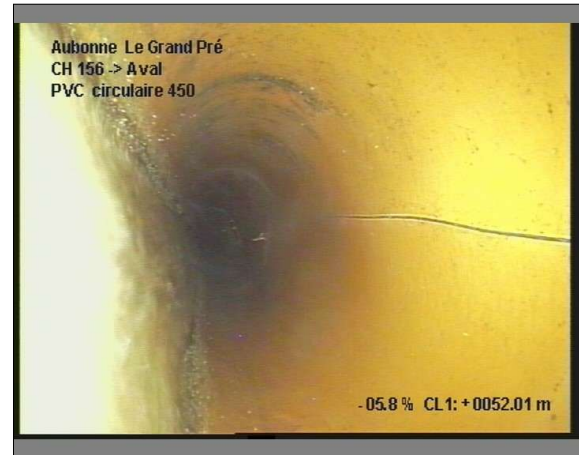


Photo: 1_13B, 00:06:27
52m, Fissure(s) à 12 h., Début du dommage



Photo: 1_14A, 00:06:49
53,7m, Etat général, selon photo



Photo: 1_15A, 00:07:01
55,6m, Liaison du tuyau non étanche de 12 à 12 h.

Photos de l'inspection / Inspection: 1

Localité : Aubonne	Rue : Le Grand Pré	Date : 08.04.2025	N° de commande :	N° de tronçon : 1
------------------------------	------------------------------	-----------------------------	------------------	-----------------------------



Photo: 1_15B, 00:07:01
55,6m, Liaison du tuyau non étanche de 12 à 12 h.




Photo: 1_16A, 00:07:17
56,7m, Fissure(s) à 12 h., Fin du dommage



Photo: 1_17A, 00:07:44
60,5m, Liaison du tuyau non étanche de 08 à 04 h.



Photo: 1_17B, 00:07:44
60,5m, Liaison du tuyau non étanche de 08 à 04 h.

Photos de l'inspection / Inspection: 1

Localité : Aubonne	Rue : Le Grand Pré	Date : 08.04.2025	N° de commande :	N° de tronçon : 1
------------------------------	------------------------------	-----------------------------	------------------	-----------------------------



Photo: 1_18A, 00:08:24
65,6m, Liaison du tuyau non étanche de 12 à 12 h.



Photo: 1_18B, 00:08:24
65,6m, Liaison du tuyau non étanche de 12 à 12 h.



Photo: 1_19A, 00:09:00
70,5m, Liaison du tuyau non étanche de 12 à 12 h.



Photo: 1_19B, 00:09:00
70,5m, Liaison du tuyau non étanche de 12 à 12 h.

Photos de l'inspection / Inspection: 1

Localité : Aubonne	Rue : Le Grand Pré	Date : 08.04.2025	N° de commande :	N° de tronçon : 1
------------------------------	------------------------------	-----------------------------	------------------	-----------------------------

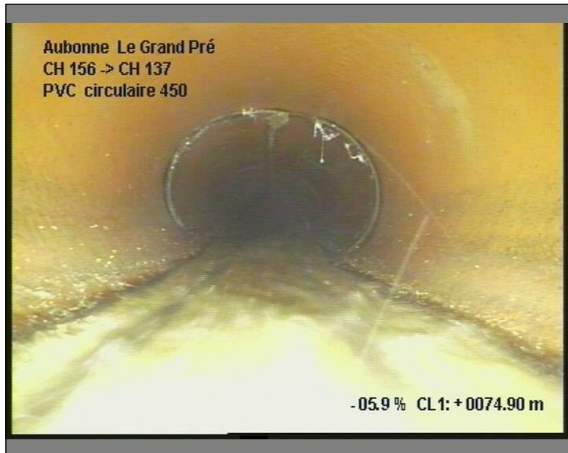


Photo: 1_20A
 71,2m, Etat général, selon photo

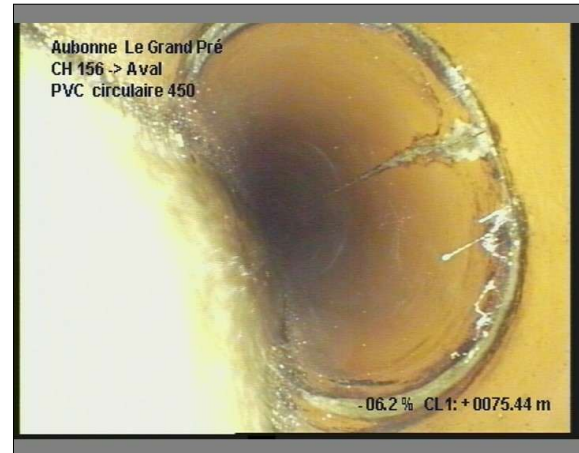


Photo: 1_20A, 00:09:32
 75,4m, Liaison du tuyau non étanche de 12 à 12 h.



Photo: 1_21A, 00:09:44
 76m, Fissure(s) à 12 h., Début du dommage



Photo: 1_22A, 00:10:14
 78,9m, Cassure du tuyau de 12 à 12 h., Début du dommage

Photos de l'inspection / Inspection: 1

Localité :
Aubonne

Rue :
Le Grand Pré

Date :
08.04.2025

N° de commande :

N° de tronçon :
1

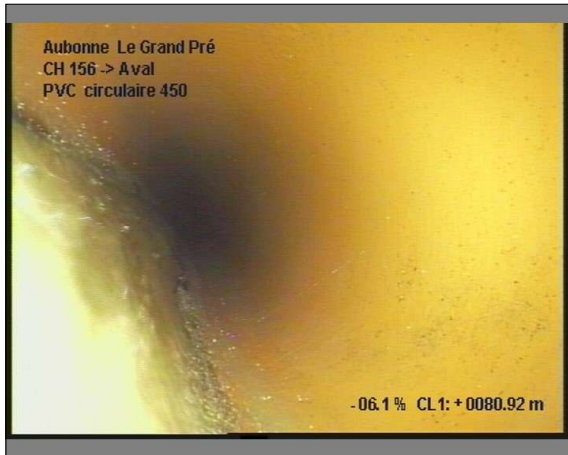


Photo: 1_23A, 00:10:32
80,9m, Cassure du tuyau de 12 à 12 h., Fin du dommage



Photo: 1_24A, 00:10:40
81,3m, Fissure(s) à 12 h., Fin du dommage




Photo: 1_25A, 00:11:09
85,8m, Fissure(s) à 12 h., Début du dommage

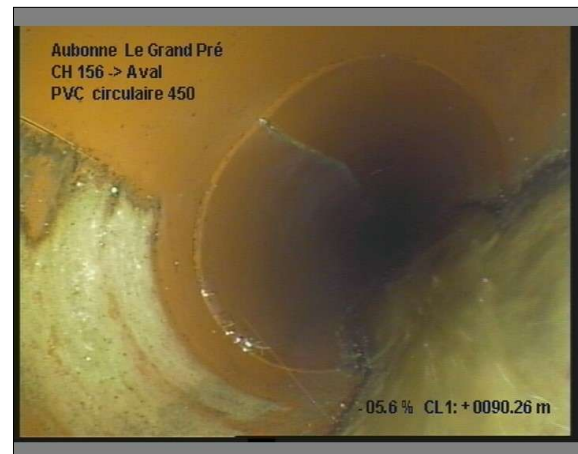


Photo: 1_26A, 00:12:06
90,2m, Etat général, selon photo

Photos de l'inspection / Inspection: 1

Localité : Aubonne	Rue : Le Grand Pré	Date : 08.04.2025	N° de commande :	N° de tronçon : 1
------------------------------	------------------------------	-----------------------------	------------------	-----------------------------




Photo: 1_27A, 00:12:33
94,7m, Cassure du tuyau de 12 à 12 h., Début du dommage



Photo: 1_28A, 00:12:49
96,6m, Fissure(s) à 12 h., Fin du dommage



Photo: 1_29A, 00:12:57
97,1m, Cassure du tuyau de 12 à 12 h., Fin du dommage



Photo: 1_30A, 00:13:24
100,3m, Regard intermédiaire

Photos de l'inspection / Inspection: 1

Localité : Aubonne	Rue : Le Grand Pré	Date : 08.04.2025	N° de commande :	N° de tronçon : 1
------------------------------	------------------------------	-----------------------------	------------------	-----------------------------



Photo: 1_30B, 00:13:24
100,3m, Regard intermédiaire



Photo: 1_31A, 00:13:56
105m, Paroi du tuyau, déformée de 12 à 12 h.




Photo: 1_32A, 00:14:38
115,5m, Etat général, selon photo



Photo: 1_33A, 00:16:16
141,2m, Etat général, selon photo

Photos de l'inspection / Inspection: 1

Localité : Aubonne	Rue : Le Grand Pré	Date : 08.04.2025	N° de commande :	N° de tronçon : 1
------------------------------	------------------------------	-----------------------------	------------------	-----------------------------



Photo: 1_34A, 00:17:50
 165,2m, Regard intermédiaire



Photo: 1_34B, 00:17:50
 165,2m, Regard intermédiaire



Photo: 1_35A, 00:20:51
 200,8m, Liaison du tuyau non étanche de 12 à 12 h.




Photo: 1_35B, 00:20:51
 200,8m, Liaison du tuyau non étanche de 12 à 12 h.

Photos de l'inspection / Inspection: 1

Localité : Aubonne	Rue : Le Grand Pré	Date : 08.04.2025	N° de commande :	N° de tronçon : 1
------------------------------	------------------------------	-----------------------------	------------------	-----------------------------




Photo: 1_36A, 00:22:25
 220,3m, Etat général, selon photo



Photo: 1_37A, 00:23:48
 225,1m, Regard intermédiaire



Photo: 1_37B, 00:23:48
 225,1m, Regard intermédiaire

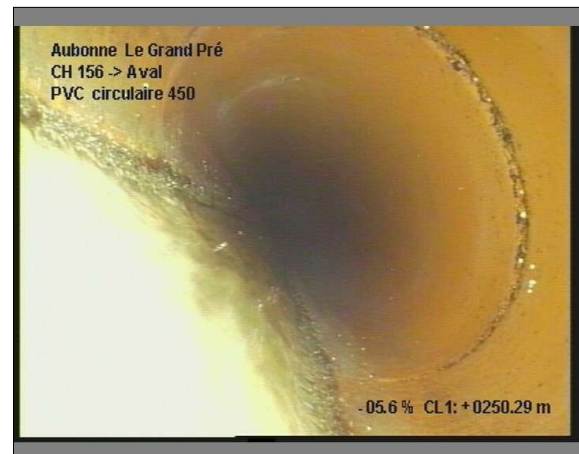


Photo: 1_38A, 00:26:09
 250,2m, Etat général, selon photo

Photos de l'inspection / Inspection: 1

Localité : Aubonne	Rue : Le Grand Pré	Date : 08.04.2025	N° de commande :	N° de tronçon : 1
------------------------------	------------------------------	-----------------------------	------------------	-----------------------------



Photo: 1_39A, 00:29:39
286,2m, Fin du tronçon



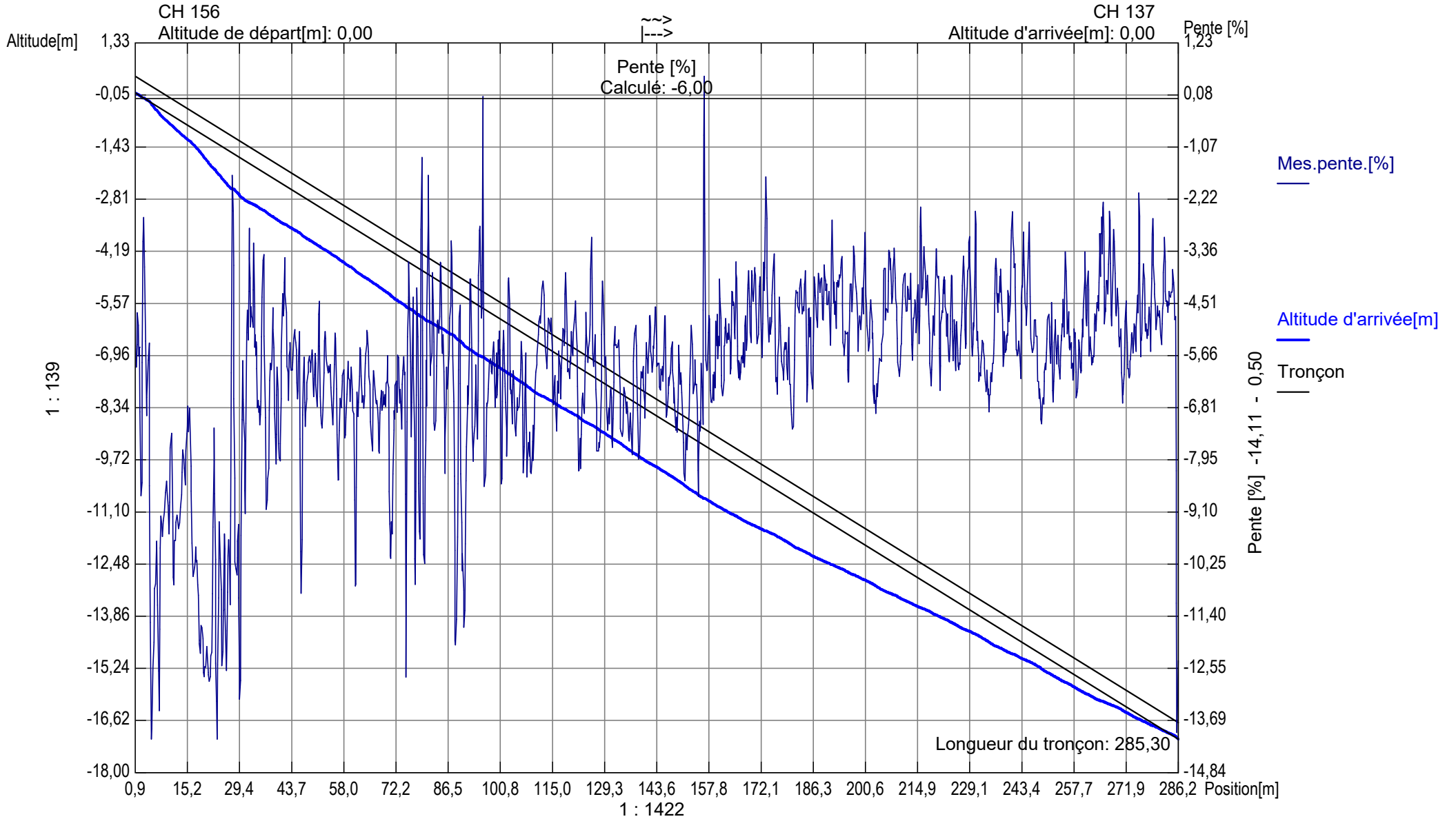
Photo: 1_39B, 00:29:39
286,2m, Fin du tronçon

Tronçon: 1
Localité: **Aubonne**

Inspection: 1
Rue: **Le Grand Pré**

Date: **08.04.2025**

Visa: **Denis**



Forme tuyau: **circulaire** Diamètre du tuyau[mm]: **450,00** Largeur tuyau[mm]: **450,00**