

# Commune d'Aubonne

Situation : Rue de l'Ouriette 131  
 Echelle : 1:500  
 Mensuration : numérique

Coord. moyenne :  $\odot$  2'520'270 / 1'149'145  
 Altitude moyenne : 458 m  
 Dossier technique : 117'381.001 / LF-SP

Propriétaires : MEYER Andreas et Tobias


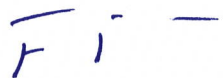
Parcelle n°: 1158	Bâtiment industriel n° 1166	932 m <sup>2</sup>
	Bâtiment commercial n° 1179	369 m <sup>2</sup>
	Accès, place privée	1'534 m <sup>2</sup>
	Jardin	1'330 m <sup>2</sup>
		<b>4'165 m<sup>2</sup></b>

Affectation : zone artisanale / zone de verdure à arboriser  
 Limite des constructions au DP : selon art. 36 de la loi sur les routes  
 Recensement architectural : --  
 Degré de sensibilité au bruit : III  
 Secteur de protection des eaux : Au  
 Mention : aucune


## Plan de situation dressé pour demande d'autorisation :

## Modification de la façade pour création d'une nouvelle porte sectionnelle

La réalisation du projet n'implique pas une mise à jour du plan RF

Sceau de la Municipalité	Les propriétaires   Morges, le 27 février 2024 Le géomètre breveté F. Bovay 
--------------------------	--



<b>Propriétaires voisins</b> 133 Hugonnet Maurice 1160 Garage JPM SA	<b>Légende</b>  Porte sectionnelle	<b>Servitudes existantes (non-concernées)</b> 66371 C Canalisations téléphoniques souterraines, ID 2000/235 69038 C Canalisations téléphoniques, ID 2000/236 78993 C Canalisations diverses, ID 2000/260 81905 C Canalisations et source, ID 2000/237 83777 C Canalisations diverses, ID 2000/238 83779 C Canalisations diverses, ID 2000/239 84902 C Canalisations : conduite d'eau potable, ID 2001/477 91231 CD Passage à pied et pour tous véhicules, ID 2004/5351 91232 C Canalisations quelconques, ID 2004/5353 97486 C Canalisations téléphoniques souterraines, ID 2000/240 2000/389 C Canalisations : Maintien de séparateurs, ID 2000/263
--	--	---